







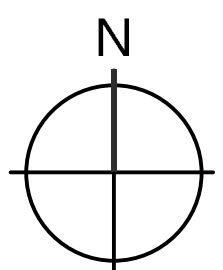
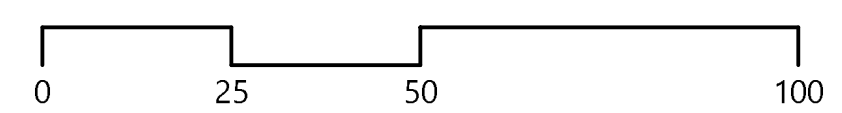
ZEICHENERKLÄRUNG

-  gepl. Sonderbaufläche: Seniorenwohnen/gemeinnütziges Wohnen
-  Morre (Bach)
-  Gewässerrandstreifen gemäß § 29 WG
-  Flächenausbreitung bei 100-jährlichem Hochwasser (HQ₁₀₀)
-  Flächenausbreitung bei Extrem-Hochwasser (HQ_{Extrem})
-  Geltungsbereich der Flächennutzungsplanänderung

IFK-INGENIEURE
 Mosbach
 www.ifk-mosbach.de



Planunterlage M 1:1000



Geobasisdaten © Landesamt für Geoinformation und Landentwicklung Baden-Württemberg (www.lgl-bw.de)



Stadt Buchen
Stadtteil Buchen

Flächennutzungsplanänderung
zum Bebauungsplan
"XI Mühlthal - 3. Änderung"
Entwurf

Aufgestellt:

Mosbach, den 28.03.2024

KOMMUNALPLANUNG • TIEFBAU • STÄDTEBAU
 Dipl.-Ing. (FH) Guido Lysiak
 Dipl.-Ing., Dipl.-Wirtsch.-Ing. Steffen Leiblein
 Beratende Ingenieure und freier Stadtplaner



Partnerschaftsgesellschaft mbB
 Eisenbahnstraße 26, 74821 Mosbach • Fon 06261/9290-0 • Fax 06261/9290-44 • info@ifk-mosbach.de • www.ifk-mosbach.de